

Uchwała Nr 567/2023
Zarządu Powiatu Pińczowskiego
z dnia 13 września 2023 roku

w sprawie zasad zimowego utrzymania dróg powiatowych przez Powiatowy Zarząd Dróg w Pińczowie w sezonie zimowym 2023/2024

Na podstawie art. 19 ust. 1 i 2 pkt. 3: art. 20 pkt. 4 ustawy z dnia 21 marca 1985 r. o drogach publicznych (Dz. U. z 2023 r. poz. 645 z późn. zm.), Zarząd Powiatu uchwała, co następuje:

§ 1. Ustala się standardy zimowego utrzymania dróg w okresie zimowym określające zasady odśnieżania, usuwania gołoledzi na drogach powiatowych zarządzanych przez Powiatowy Zarząd Dróg zawarte w załączniku Nr 1 do niniejszej uchwały.

§ 2. Drogi powiatowe zarządzane przez PZD utrzymywane są w następujących standardach:

- standardzie IV – zgodnie z wykazem dróg zawartym w załączniku Nr 2
- standardzie V – zgodnie z wykazem dróg zawartym w załączniku Nr 3,
- standardzie VI – zgodnie z wykazem dróg zawartym w załączniku Nr 4,
- w systemie interwencyjnym – zgodnie z wykazem dróg zawartym w załączniku Nr 5.






§ 3. Pozostałe drogi 40,935 km stanowią drogi przebiegające przez tereny leśne, dojazdowe do pól nie mające znaczenia dla ruchu drogowego.

§ 4. Wykonanie uchwały powierza się Dyrektorowi Powiatowego Zarządu Dróg w Pińczowie.

§ 5. Uchwała wchodzi w życie z dniem podjęcia.

§ 6. Traci moc uchwała Zarządu Powiatu nr 434/2022 z dnia 9 sierpnia 2022 roku.

Członkowie Zarządu:

- | | |
|--|---|
| 1. Zbigniew Kierkowski – Przewodniczący Zarządu |  |
| 2. Ryszard Barna – Z-ca Przewodniczącego Zarządu |  |
| 3. Bogusław Chałuda – Członek Zarządu |  |
| 4. Michał Leszczyński – Członek Zarządu |  |
| 5. Jadwiga Irla – Członek Zarządu |  |

**ZASADY ODŚNIEŻANIA I USUWANIA GOŁOLEDZI
NA DROGACH ZARZĄDZANYCH
PRZEZ POWIATOWY ZARZĄD DRÓG**

Lp.	Standard	Opis stanu utrzymania drogi dla danego standardu Po ustaniu opadów śniegu dopuszcza się zaleganie śniegu
1.	IV	Jezdnia odśnieżona na całej szerokości, Jezdnia posypana na: - skrzyżowaniach z innymi drogami i liniami kolejowymi, - odcinkach o pochyleniu podłużnym ponad 4 %, - niebezpiecznych łukach poziomych - przystankach komunikacyjnych, Zakładany czas odśnieżania drogi nie może przekraczać 8 godzin po ustaniu opadów z tym, że dopuszcza się po intensywnych opadach pozostawienie lokalnych zasp i „języków” śniegu utrudniających ruch samochodów osobowych. Zwalczanie śliskości prowadzone jest przez posypywanie wyznaczonych miejsc – w czasie nieprzekraczającym 8 godz. od wystąpienia zjawiska. Dopuszczalne przerwy w komunikacji do 8 godz.
2.	V	Jezdnia odśnieżona na całej szerokości, Jezdnia posypana: - skrzyżowaniach z innymi drogami i liniami kolejowymi, - odcinkach o pochyleniu podłużnym ponad 4 %, - niebezpiecznych łukach poziomych - przystankach komunikacyjnych, Zakładany czas odśnieżania drogi nie może przekraczać 12 godzin po ustaniu opadów z tym, że dopuszcza się po intensywnych opadach pozostawienie lokalnych zasp i „języków” śniegu utrudniających ruch samochodów osobowych. Zwalczanie śliskości prowadzone jest przez posypywanie wyznaczonych miejsc – w czasie nieprzekraczającym 12 godz. od wystąpienia zjawiska. Dopuszczalne przerwy w komunikacji do 12 godz.
3.	VI	Jezdnia odśnieżona, w miejscach zasp odśnieżony co najmniej jeden pas ruchu z wykonaniem mijanek, Jezdnia posypana na odcinkach decydujących o możliwości ruchu samochodowego tj. łukach pionowych, poziomych, skrzyżowaniach z innymi drogami i liniami kolejowymi. Dopuszczalne przerwy w komunikacji do 24 godz.
4.	System interwencyjny	Jezdnia zaśniewiona. Prowadzi się interwencyjne odśnieżanie w zależności od potrzeb. Zwalczanie śliskości zimowej będzie prowadzone w miejscach wyznaczonych przez zarząd drogi. Dopuszczalne przerwy w komunikacji do 48 godz.
5.	Drogi nie objęte z.u.d.	Brak możliwości wjazdu sprzętu do zimowego utrzymania dróg, drogi stanowiące głównie dojazd do pól,

PRZEWODNICZĄCY
Zarządu Powiatu w Pińczowie

mgr Zbigniew Kierkowski

Załącznik nr 2
do Uchwały Nr 567/2023
Zarządu Powiatu w Pińczowie
z dnia 13.09.2023 roku

Drogi utrzymywane w IV standardzie zimowego utrzymania - I kolejność utrzymania zimowego

Lp.	Nr drogi	Nazwa drogi	Nazwa odcinka	Od km	Do km	Długość w km
1	2	3	4	5	6	7
1.	0021T	Chmielnik – Szarbków – Pińczów - ul. Leśna	Gr. powiatu - Pińczów	8+500	17+820	9,320
2.	0064T	Skrzypiów – Kozubów – Zawarża – Zagaje Stradowskie	Skrzypiów - Kozubów	0+000	7+500	7,500
3.	0071T	Zakamień - Bogucice – Gacki - Chroberz	Bogucice – Gacki – Chroberz	2+350	10+850	8,500
4.	0073T	Kozubów – Konieczmosty – Korczyn Stary	Kozubów – Mozgawa – Żurawniki	0+000	12+710	12,710
5.	0168T	Dalechowy – Imielno – Pińczów ul.3-go Maja	Skowronno D. – Kopernia - ul.3-go Maja	12+100	17+700	5,600
6.	0872T	Bukowska Wola - Działoszyce ul. Piłsudskiego	Działoszyce - Chmielów	18+955	20+855	1,900
R A Z E M				45,530 km		

PRZEWODNICZĄCY
Zarządu Powiatu w Pińczowie

mgr Zbigniew Kierkowski

Załącznik nr 3
do Uchwały Nr 567/2023
Zarządu Powiatu w Pińczowie
z dnia 13.09.2023 roku

Drogi utrzymywane w V standardzie zimowego utrzymania - II kolejność utrzymania zimowego

Lp.	Nr drogi	Nazwa drogi	Nazwa odcinka	Od km	Do km	Długość w km
1	2	3	4	5	6	7
1.	0012T	Czechów – Stawiany - Lipnik	Czechów – Stawiany - Lipnik	0+000	7+750	7,750
2.	0013T	Stawiany – Gartatowice – Chruścice	Stawiany – Gartatowice – Chruścice	0+000	6+750	6,750
3.	0017T	Skowronno Górne – Brzeście	Skowronno Górne – Brzeście	0+000	4+740	4,740
4.	0068T	Kozubów – Gołąb – Drożejowice	Kozubów – Dzierążnia – Kujawki	0+000	13+320	13,320
5.	0070T	Pasturka – Gacki - Skotniki	Pasturka – Gacki – Skotniki	0+000	14+840	14,840
6.	0076T	Niegosławice – Złota – Pełczyska - Kostrzeszyn	Niegosławice – Złota – Pełczyska - Kostrzeszyn	0+000	9+330	9,330
7.	0157T	Chomentówek – Korytnica – Kliszów – Kije	Rębów – Kliszów – Kije	5+300	11+450	6,150
8.	0178T	Michałów – Niegosławice – gr. pow. - Mierzawa	Michałów – gr. powiatu - Niegosławice	0+000	10+790	10,790
9.	0191T	Łany Średnie – Przelaj – Wodzisław – Michałów	Zagajów - Michałów	38+300	42+500	4,200
10.	0510T	ul .Pińczowska Działoszyce – Dzierążnia	Działoszyce – Januszowice – Kwaszyn	0+000	5+530	5,530
11.	0871T	Książ Wielki – Zaryszyn - Stępcice	Zaryszyn – Stępcice	10+700	16+610	5,910
RAZEM				89,310 km		

PRZEWODNICZĄCY
Zarządu Powiatu w Pińczowie

mgr Zbigniew Kierkowski

Załącznik nr 4
do Uchwały Nr 567/2023
Zarządu Powiatu w Pińczowie
z dnia 13.09.2023 roku

Drogi utrzymywane w VI standardzie - III kolejność utrzymania zimowego

Lp.	Nr drogi	Nazwa drogi	Nazwa odcinka	Od km Do km	Długość w km
1	2	3	4	5	6
1.	0003T	Piotrkowice - Włoszczowice	Gr. pow. - Włoszczowice	2+700 - 5+490	2,790
2.	0008T	Włoszczowice - Gołuchów - Stawiany	Włoszczowice - do dr. k. 78	0+000 - 7+030	7,030
3.	0009T	Gołuchów - Żydówek - Samostrzałów	Samostrzałów - Wola Żydowska - Żydówek	2+650 - 6+100	3,450
4.	0010T	Zagórze - Wierzbica - Kije	Borzyn - Wierzbica - Kije	0+900 - 5+070	4,170
5.	0011T	Wierzbica - Górki - Wymysłów	Wierzbica - Górki - Wymysłów	0+000 - 3+300	3,300
6.	0014T	Czechów - Gartatowice	Czechów - Gartatowice	0+000 - 3+670	3,670
7.	0016T	Umianowice G. - Umianowice	Umianowice G. - Umianowice	0+000 - 3+000	3,000
8.	0018T	Brzeście - Szczypiec	Brzeście - Szczypiec	0+000 - 2+060	2,060
9.	0019T	Chwałowice Szarbków - Galów	Chwałowice - Szarbków - Chrabków	0+000 - 6+450	6,450
10.	0062T	Szarbków - Uników - Galów	Szarbków - Uników	0+000 - 1+530	1,530
11.	0064T	Skrzypiów - Kozubów - Zawarża	Kozubów - Zawarża	7+500 - 11+150	3,650
12.	0065T	Zakrzów - do drogi 0064T	Zakrzów - do drogi 0064T	0+000 - 1+700	1,700
13.	0066T	Kozubów - Sadek - Polichno	Kozubów - Mysiak	0+000 - 4+600	4,600
14.	0067T	Mysiak - Szyszczycy - Jakubowice	Mysiak - Szyszczycy - Jakubowice	0+000 - 9+060	9,060
15.	0069T	Mozgawa - Nieprowice	Wojślawice Chroberz	2+550 - 4+730 7+900 - 8+300	2,580
16.	0071T	Zakamień - Bogucice - Chroberz	Bogucice - Zakamień	1+450 - 2+350	0,900
17.	0074T	Chroberz - Zagaje Stradowskie	Chroberz - Wola Chrobberska	0+000 - 5+430	5,430
18.	0077T	Probołowice - Stawiszycy	Probołowice - Stawiszycy	0+000 - 4+800	4,800
19.	0078T	Stawiszycy - Wymysłów	Stawiszycy - Wymysłów	0+000 - 3+290	3,290
20.	0085T	Siesławice - Zagość	Zagość - gr. powiatu	4+100 - 8+420	4,320
21.	0142T	Pełczyska - Probołowice - Czarnocin	Pełczyska - Probołowice - Czarnocin	0+000 - 0+980	0,980
22.	0143T	Borzyn - Rębów	Borzyn - Rębów	0+000 - 2+700	2,700
23.	0155T	Brzegi - Sobków -	Lipa- dr. woj. 766	16+700 - 17+720	1,020

PRZEWODNICZĄCY
Zarządu Powiatu w Pińczowie
[Podpis]
mgr Zbigniew Kierkowski

		Włoszczowice			
24.	0177T	Zawale Niegosławice - Pawłowice	Zawale Niegosławice - Pawłowice	0+710 – 11+030	10,320
25.	0179T	Michałów - Bujkówka	Dr. woj. 766 – Michałów Dr. woj. – 766 - Kołków	0+000 – 1+400 6+314 - 9+314	4,400
26.	0180T	Zagajów – Góry - Dziewięczyce	Zagajów – Góry - Wolica	0+000 – 10+030	10,030
27.	0272T	Gr. Pow. - Teodorów	Gr. pow. - Teodorów	3+000 – 5+100	2,100
28.	0498T	Działoszyce - Bronocice	Działoszyce - Bronocice	0+000 – 3+210	3,210
29.	0511T	Lipówka - Wolica	Wolica - Szyszczycy	0+000 – 4+570	4,570
30.	0512T	Dziewięczyce – Działoszyce	Dziewięczyce – Działoszyce	0+000 – 5+810	5,810
31.	0515T	Zagaje Dębiańskie - Bieglów	Zagaje Dębiańskie - Bieglów	0+000 – 4+870	4,870
32.	0873T	Szczotkowice - Działoszyce	Szczotkowice - Działoszyce	5+570 – 7+020	1,450
33.	0874T	Pierocice - Szczotkowice	Pierocice - Szczotkowice	0+000 – 2+820	2,820
RAZEM					132,060


PRZEWODNICZĄCY
 Zarządu Powiatu w Pińczowie

mgr Zbigniew Kierkowski

Załącznik nr 5
do Uchwały Nr 567/2023
Zarządu Powiatu w Pińczowie
z dnia 13.09.2023 roku

Drogi utrzymywane w systemie interwencyjnym – sprzęt będzie wysyłany w zależności od potrzeb i zgłoszeń

Lp.	Nr drogi	Nazwa drogi	Nazwa odcinka	Od km Do km	Długość w km
1.	2.	3.	4.	5.	6.
1.	0009T	Gołuchów – Żydówek – Samostrzałów – Śladków	Gołuchów – Żydówek	0+000 – 0+610	0,610
2.	0010T	Zagórze – Borczyn – Wierzbica - Kije	Gr. pow. - Borczyn	0+000 – 0+900	0,900
3.	0015T	Podłęże - Janów	Podłęże - Janów	0+000 – 4+000	4,000
4.	0062T	Szarbków – Uników – Galów	Uników – gr. powiatu	1+530 – 3+180	1,650
5.	0067T	Młodzawy Małe - Sadek	Młodzawy Małe - Bugaj	0+000 – 1+700	1,700
6.	0072T	Gacki - Gorysławice	Winiary – gr. powiatu	3+500 – 5+000	1,500
7.	0074T	Wola Chrobberska - Lubowiec	Korce - dr. pow. nr 0076T	1+600 – 7+000	5,400
8.	0076T	Niegosławice – Złota – Pełczyska - Kostrzeszyn	Kostrzeszyn – gr. powiatu	9+330 – 10+350	1,020
9.	0079T	Biskupice – Jurków - Ludwinów	Biskupice - Żurawniki	0+000 – 1+800	1,800
10.	0142T	Czarnocin - Probołowice	Czarnocin - Probołowice	0+980 – 2+280	1,300
11.	0144T	Stawiany - Samostrzałów	Samostrzałów przez wieś	1+700 – 2+500	0,800
12.	0169T	Imielno – Zegartowice – Tur Górny	gr. powiatu – Tur Górny	6+490 – 7+750	1,260
13.	0181T	Sędowice - Wrocieryż	Sędowice - Wrocieryż	0+000 – 3+480	3,480
14.	0513T	Słaboszów - Iżykowice	Iżykowice	2+304 – 3+304	1,000
15.	0514T	Sancygniów - Wymysłów	Sancygniów	0+000 – 1+000	1,000
16.	0516T	Gaik - Sudół	Gaik, Sudół	0+000 – 1+200 2+570 – 3+570	2,200
17.	0521T	Czarnocin - Probołowice	Czarnocin - Probołowice	2+100 – 3+200	1,100
RAZEM					30,720

PRZEWODNICZĄCY
Zarządu Powiatu w Pińczowie
Zbigniew Kierkowski
mgr Zbigniew Kierkowski